

Routebeschrijving Fiets-wandelroute 75 jaar Bevrijding Gemonde 1944-2019



Gemonde is bevrijd op maandag 23 oktober 1944.

Op de fiets-wandelroute passeer je in de omgeving van Gemonde locaties die verbonden zijn met gebeurtenissen uit de Tweede Wereldoorlog. De locaties zijn (tijdelijk) gemarkeerd met een genummerd, rood wit blauw, driehoekig vlaggetje, meestal bevestigd aan straatmeubilair.












Een beknopt verhaal over wat zich ter plaatse heeft afgespeeld is te lezen in het fiets-wandelrouteboekje met verhalen op locatie. Dit is te koop bij: de Gemondse horecagelegenheden, HKV Den Hogert, Geerts Adviesgroep, Assurantiebeprijf Klomp B.V., Willy Schellekens Doe-het-zelf zaak en Schellekens Tankstation.

De route is 30 km lang en voert over verharde en onverharde wegen en zandpaden. Bijna alle onverharde wegen en zandpaden zijn te vermijden door de **groene routebeschrijving** te volgen. Volg je de **alternatieve verharde route**, dan mis je de locaties die daarachter worden vermeld. Op de plattegrond op het kerkplein is de alternatieve verharde route gestippeld.

Na ongeveer 8 km is het mogelijk te pauzeren bij recreatieboerderij 't Dommeltje. Na 15 km ben je terug in de kom van Gemonde. Je kunt pauzeren bij: café-zaal Kloosterzicht, cafetaria 't Lambertje en café-zaal De Schuif. Vervolgens kan het tweede deel van de route worden afgelegd, om na 15 km weer in de dorpskern terug te keren.

Wij wensen iedereen veel fiets- of wandel "plaisir" op de Gemondse bevrijdingsroute.




Begin	Kerkplein Sint Lambertuskerk Infobord plattegrond fiets-wandelroute	Dorpstraat
Ra	Rechtsaf	Tot slot: - u bent te gast - laat geen afval achter - laat planten en dieren met rust - handel veilig in het verkeer - deelname is op eigen risico
La	Linksaf	
🕒🕒	Vervolg de weg die over gaat in:	
Of: Ra La	Alternatieve verharde route – -----	

Begin	Kerkplein Twijnmeer Infobord Fiets-wandelroute		Richting café-zaal De Schuif Dorpstraat 30
Ra	Dorpstraat	 1 	Locatie 1 Dorpstraat 37 RK Kerkhof graf van A. van den Akker Gesneuveld op 11 mei 1944 te Someren
La	Twijnmeer	 2 	Locatie 2 Twijnmeer 10 Buitenplaats Huize Twijn-meer
	Twijnmeer	 3 	Locatie 3 Twijnmeer 12 Bakkerij P. Toelen
Ra	Koudenbergstraat	 4 	Locatie 4 Kbstraat 3 Kaal Hoefsteeg Boerderij familie Olislagers Oversteekplaats verzetsstrijder Dorus de Bie met Airborne militairen van Waco glider 1
La 	Hooghemertseweg	 5 	Locatie 5 Hooghemertseweg Verzetsmonument Verzetsgroep + infobord Waco glider 4 Hooghemertseweg



Op een luchtfoto uit 1944 van de omgeving van de Hooghemertseweg is Waco glider 4 te zien met een geknakte linkervleugel en het landingspoor.


	Hooghemertsweg- Leemsteeg		Locatie 6 Hooghemertsweg 16 “Achterhei” Schuilkelder familie Bressers
		6	

La	Gasthuiskamp (zandweg)		
Of: Ra Ra	Gasthuiskamp Schijndelsedijk	Je mist: Locatie 7-8-9 Ga verder bij Locatie 10	
Ra	Eerste zandweg Gasthuiskamp		Locatie 7 Gasthuiskamp Schuilplaats van twaalf Airborne militairen uit Waco glider 3 en Waco glider 4
		7	
Ra	Schijndelsedijk		Locatie 8 Schijndelsedijk Oversteekplaats verzetsstrijders en Airborne militairen Duitse officier†
		8	
	Schijndelsedijk		Locatie 9 Schijndelsedijk Oversteekplaats via duiker verzetsstrijder met vier Airborne militairen Waco glider 3 Langenberg
		9	
La 	Geelderseweg		Locatie 10 Geelderseweg 11 C de Laat met vier Airborne militairen Landingsplaats Waco glider 3
		10	
Ra  	Langenberg		Locatie 11 Geelderseweg 8 Gecrashte B17Bommerwerper Schijndelsedijk Gecrashte Hawker Typhoon De Speet
		11	
La	Koppenhoefstraat		Locatie 12 Schijndelsedijk 7a Voormalig Café Van Maaren Standesgerecht en executie door Duitsers
		12	



Voormalig Café Van Maaren en plaatsnaamwijzer op de hoek Sint Lambertusweg Schijndelsedijk tijdens de Tweede Wereldoorlog





Ra	De Vennekens (verharde weg-zandweg)	
La	Schijndelsedijk 2	<div style="display: flex; align-items: center;"> <div style="width: 20px; height: 20px; background-color: red; margin-right: 5px;"></div> <div style="text-align: center;"> 13 </div> </div> Locatie 13 Schijndelseweg 2 Kanaaldijk Opgeblazen bruggen afwateringskanaal
Ra	Kanaaldijk, naar Oude Boomgaard	
La	Oude Boomgaard	






Of: La La La Ra	Oude Boomgaard St Lambertusweg Boomstraat Zandstraat	Je mist: recreatieboerderij 't Dommeltje en Locatie 14-15-16-17 Ga verder bij Locatie 18
La	Hoog Munsel	
Ra	Recreatieboerderij 't Dommeltje	Hoog Munsel 9
La	Via parkeerterrein recreatieboerderij 't Dommeltje naar Groensteeg	
La	Groensteeg (zandweg)	
La 	Gemondsebeemd (zandweg)	<div style="display: flex; align-items: center;"> <div style="width: 20px; height: 20px; background-color: red; margin-right: 5px;"></div> <div style="text-align: center;"> 14 </div> </div> Locatie 14 Gemondsebeemd Crashplaats Dakota C47 Buzz Job Mike Monument Bemanning "Buzz Job Mike" Infobord Buzz Job Mike



















Schilderij

j Dakota C 47 Buzz Job Mike, origineel in Engeland








Ra	Schoonberg (zandweg)		
La	Via de zandweg door het bos naar de Hooibrug	 15 	Locatie 15 Schoonberg Landingsplaats Waco glider 1 Schoonberg Landingsplaats Waco glider 2 Rooiakker
Ra	Bij Hooibrug Hooibrugpad volgen tot Kriekelaar	 16 	Locatie 16 Hooibrug Paarden van Toon van Oirschot en Frans van Oirschot

	Kriekelaar	 17 	Locatie 17 De Schoonberg 2 Gewonde Airborne militair op kar. Waco glider 1 Schoonberg
Ra	Boomstraat		
La	Zandstraat (grind-zandweg)	 18 	Locatie 18 Zandstraat 2-4 Boerderij Zandstraat 4 Uitzicht vanaf de rogtes

La	St Lambertusweg		
Of: La La	St Lambertusweg Biezenstraat		Je mist: Locatie 19-20 Ga verder bij Locatie 21- 22
Ra	Hooghemertseweg	 19 	Locatie 19 Hooghemertseweg 3 Boerderij Hooghemertseweg 3 "Heihoeve" Landingsplaats Waco glider 6 Diepenbroek
La	Koudenbergstraat		
La	Kaal Hoefsteeg (zandpad-verharde weg)	 20 	Locatie 20 Kaal Hoefsteeg Biezenbult- Heibult
La	St Lambertusweg	 21 	Locatie 21 St. Lambertusweg 25 Boerderij St. Lambertusweg 25 Vindplaats wapen verzetsstrijder Dorus de Bie
Ra	Biezenstraat (zandweg)	 22 	Locatie 22 Biezenstraat Vluchtroute verzetsstrijder Dorus de Bie met Airborne militairen Waco glider 1
Ra	Boomstraat	 23 	Locatie 23 Boomstraat 27 Boerderij Boomstraat 27 Afgebrande schuur A. Geerts
	Boomstraat	 24 	Locatie 24 Boomstraat 16 Boerderij Boomstraat 16 Verzetsstrijder Frans Geerts
	Boomstraat	 25 	Locatie 25 Boomstraat 18-35 Onderduiker Leo Quick Schuilkelder boerderij Boomstraat 35
Ra	Laamhoef (fiets-voetpad)	 26 	Locatie 26 Laamhoef 51 Montgomery in Gemonde?



Veldmaarschalk Montgomery inspecteert zijn manschappen

La	St. Lambertusweg		Locatie 27 St. Lambertusweg 49 Het rodekruis op de schoorsteenkap van de woning van familie Chr. de Laat Foto: Wilfred van der Leest
			
	St. Lambertusweg		Locatie 28 St. Lambertusweg 78 St Lambertusweg 78-80 List met de hondenkar
	St. Lambertusweg		Locatie 29 St. Lambertusweg Sint Lambertusweg 89-91-95-97-101 Oorlogsleed, oorlogsslachtoffers, Café Kloosterzicht
	Dorpstraat		Locatie 30 Dorpstraat 30 Café-zaal de Zwaan-De Schuif
La	Kruisstraat		Locatie 31 Kruisstraat 6

		31	Bombardement woning familie Van Boven

La	Lariestraat		Locatie 32 Loopstraat 2 Kattenkwaad met fosforstaafjes
		32	
Ra	Kerkeind		
Ra	De Hogert		Locatie 33 Hogert 6 Oorlogsslachtoffer evacu� Van Alebeek
		33	
La	Wielse Hoeven		Locatie 34 Wielse Hoeven 4 Boerderij Wielsche Hoeve Foto kinderen familie Groenendaal met ingekwartierde Canadezen
		34	



Canadezen ingekwartierd op De Wielsche Hoeve

Bovenste rij: meisje met schort: Thea van Esch-Groenendaal.

Onderste rij: meisje met strik: Mien Scheepens-Groenendaal.

Onderste rij: jongen met baret voor de Canadees zonder baret: Wout Groenendaal Foto: mevrouw A. Groenendaal van de Wielsche Hoeve

	Genenberg		Locatie 35 Genenberg 5-5a Genenberg 5a in brand geschoten boerderij
		35	

			Genenberg 5 Oorlogsslachtoffer Gertruida Van Rees-Buijs
Ra	Schijndelseweg	36	Locatie 36 Schijndelseweg 38a Militair veldgraf WO II Spijt























Militair veldgraf aan Spijt te Sint-Michielsgestel
Foto: mevrouw A. Groenendaal van de Wielsche Hoeve.

Ra	Gemondseweg	37	Locatie 37 Gemondseweg 5-10 Duitse munitie en Roadblock Duitsers Foto Boerderij Het Hof
----	-------------	----	--
















In brand geschoten boerderij Het Hof van familie Willem van der Steen op de Slibbleken nabij Gemondseweg 10. De boerderij is na de oorlog niet meer herbouwd.
Foto: familie Van der Steen

	Gemondseweg		Locatie 38 Gemondseweg Oponthoud Britse colonne
		38	
			
La	Broekstraat		Locatie 39 Broekstraat 20 Britse colonne
		39	
			
La 	De Kuilen		Locatie 40 De Kuilen 1a Neergestorte Duitse Dornier bommenwerper
		40	
			
Ra	Oetelaarsestraat		

Ra	Vier Gemalen		
Ra	Bodem van Elde	 41 	Locatie 41 Bodem van Elde 4 Boerderij Bodem van Elde 4 Familie van de Ven en familie Majoor
La	Broekstraat	 42 	Locatie 42 Broekstraat 25 Boerderij Broekstraat 25 Slapen in de voerbak
	Broekstraat	 43 	Locatie 43 Broekstraat 31 Boerderij Broekstraat 31 Britse colonne
☉☉	Gemondsedijk	 44 	Locatie 44 Gemondsedijk 21 Boerderij Gemondsedijk 21 "Glidertouw"
		<p><i>Driek van Oorschot met het "glidertouw"</i> <i>Het "glidertouw" is samen met een deel van een echt glidertrektouw tentoongesteld in het Freelandmuseum.</i> <i>Foto: Wim Verhoeven</i></p>	
La	Besselaar 26 → Beek		
→→	Beek	 45 	Locatie 45 Beek 15 Boerderij Beek 15 Gedode koeien familie Essens
	Beek	 46 	Locatie 46 Beek 13 Beek 13 Foto Inslagkrater V I



Op de foto voor de V I krater: Hendrik Verhagen en Bert Schellekens in mooie plechtige communiekleren met in het midden fox hondje "Fôkske" van de familie Schellekens. Foto: familie Schellekens


	Beek	 47 	Locatie 47 Beek 13 Beek 13 Begraven Duits kanon
	Beek	 48 	Locatie 48 Beek 8 Ingekwartierde Duitsers boerderij Beek 8 Familie Schellekens
	Beek	 49 	Locatie 49 Beek 7 In brand geschoten boerderij Beek 7 Familie Habraken
	Beek	 50 	Locatie 50 Beek 2 Oorlogsslachtoffer Bert van de Koevering
	Beek	 51 	Locatie 51 Beek-Boxtelseweg Landingsplaats Waco glider 5 Beek-Boxtelseweg
Ra	Boxtelseweg	 52 	Locatie 52 Boxtelseweg Opmars Britse colonne

→→	Eekhoorn		Locatie 53 Eekhoorn 9a Woonhuis families Hobbelen en Majoor
		53	









**De dubbele woning van de families Hobbelen en Majoor aan de Eekhoorn.
Na de oorlog woonden de families hier met vierentwintig personen.
Het woonhuis is gesloopt omstreeks 1983 om plaats te maken voor het fietspad naast de provinciale weg.**

Ra	Gemondsedijk Fietsendepot van de Duitsers in het bos van P.H.V. Steeds Vooruit		
La	Besselaar		Locatie 54 Besselaar 17 Boerderij Besselaar 17 Inslag V I
		54	
La	Vossenholen (einde zandweg ra Vossenholen)		Locatie 55 Vossenholen 4 Boerderij Vossenholen 4 Duits geschut en gaarkeuken
		55	
La	Besselaar		
La	Dorpstraat		Locatie 56 Dorpstraat 3 GEMONDE 'VOLGENS DE PLANNEN' DOOR DE MOFFEN ONTRUIMD. 23-10- '44
		56	



Tekening gemaakt door Kees van Valderen in opdracht van een geëvacueerde Schiedamse kapper. Dorpsgezicht Dorpstraat vanaf de Gemondseweg

	Dorpstraat	 57	Locatie 57 Dorpstraat 13 Zuivelfabriek met Nortonbron gebruikt door de geallieerde troepen
	Dorpstraat	 58	Locatie 58 Dorpstraat 15 – 17 Postkantoor Duitse verbindingspost Oorlogsschade woning fam. Van de Tillaard
	Dorpstraat	 59	Locatie 59 Dorpstraat 22a Oorlogsschade Café Kinderen Maas
Einde	Kerkplein		
	Lariestraat	 60	Locatie 60 Lariestraat 9 Fred Freelandmuseum
			

Ter gelegenheid van 75 jaar Bevrijding is er in het najaar van 2019 een **tentoonstelling Gemonde WO II** van HKV Den Hogert in het **Freelandmuseum** op het adres Lariestraat 9.

Het museum is opengesteld op **zondag 27 oktober** en op **zaterdag 2, 9 en 16 november van 10:00 uur tot 16:00 uur**.

Tentoonstelling HKG Gemonde WO II met onder andere:

Verzetsstrijders Verzetsgroep Gasthuiskamp

Interviews en verhalen informanten WO II Gemonde

Voorwerpen WO II

Collectie Freelandmuseum onder andere:

Gerestaureerde legervoertuigen waaronder de stafauto van generaal Eisenhower, diorama Hell's Highway, schaalmodel C-47 Skytrain met Waco glider, vitrinekasten met attributen en een uitgebreide bibliotheek.

